

SELETUSKIRI ARE VALLA, SAUGA VALLA, TORI VALLA JA SINDI LINNA ÜHINEMISLEPINGU JUURDE

Ühinemisleping on koostatud Are valla, Sauga valla ja Tori valla ning Sindi linna ühinemisläbirääkimiste tulemusel. Vastavalt Eesti territooriumi haldusjaotuse seaduse § 9¹ lg 2 p 1 lisatakse ühinemislepingule seletuskiri, milles peab olema märgitud haldusterritoriaalse korralduse muutmise vajaduse põhjendus, territooriumi suurus (pindala) ja alaliste elanike arv.

1. Haldusterritoriaalse korralduse muutmise vajaduse põhjendus

Sauga Vallavolikogu 22.09.2016 otsusega nr 90 „Haldusterritoriaalse korralduse muutmise üle uute läbirääkimiste alustamine“ tegi Sauga Vallavolikogu ettepaneku algatada haldusterritoriaalse korralduse muutmise eesmärgiga moodustada ühendamavalitsus haldusreformi seaduses ettenähtud miinimumsuuruse kriteeriumi täitmiseks. Sindi Linnavolikogu 13.10.2016 otsusega nr 118 ja Tori Vallavolikogu 12.10.2016 otsusega nr. 47 ning Are Vallavolikogu 04.11.2016 otsusega nr 51 nõustuti ettepanekuga algatada haldusterritoriaalse korralduse muutmise.

Ühinemisläbirääkimiste käigus on lepingupoolte esindajad seadnud eesmärgiks moodustada ühendamavalitsus haldusreformi seaduses ettenähtud miinimumsuuruse kriteeriumi täitmiseks.

Ühinemise käigus soovitakse säilitada ja saavutada piirkonna sotsiaalse, majandusliku, kultuurilise, administratiivse ja territoriaalse terviklikkus. Luua elanikele võimalus osaleda valla kui terviku toimimise ja arendamise jaoks oluliste küsimuste otsustamisel. Tagada kõigile valla elanikele avalike teenuste kättesaadavus.

Kokku on lepitud, et ühinemine ei ole ühegi hallatava asutuse, st kooli, raamatukogu, kultuurimaja jne sulgemise põhjuseks. Asutuste juhtimisstruktuuride muutmisel lähtutakse valla kui terviku arengust ja tagatakse teenuste kättesaadavus ühinemiselsetes asukohtades vähemalt samal tasemel.

2. Territooriumi suurus

Uue moodustuva omavalitsusüksuse territoorium kujuneb ühinevate omavalitsusüksuste – Sauga, Tori ja Are valla ning Sindi linna territooriumitest.

Ühinevate omavalitsuste territooriumidest annab ülevaate tabel 1. Moodustuva omavalitsuse kogupindalaks kujuneb 611,11 km², selle suurust ja piire kirjeldab ühinemislepingu lisa 6 (ühinevate omavalitsuste kaart).

Tabel 1. Liituvate omavalitsuste pindala ja asustustihedus.

Seisuga 01.01.2016	Pindala, km²	Asustustihedus, elanikku km² kohta
Sauga vald	164,61	25,2

Tori vald	281,64	8,3
Sindi linn	5,01	787,8
Are vald	159,85	8,1

3. Alaliste elanike arv

2016. aasta 1. jaanuari andmetele tuginedes on moodustatava omavalitsusüksuse rahvaarv 11 720 inimest. Läbirääkimistes osalevate omavalitsusüksuste rahvastikunäitajatest seisuga 1. jaanuar 2016 annab tabel 2.

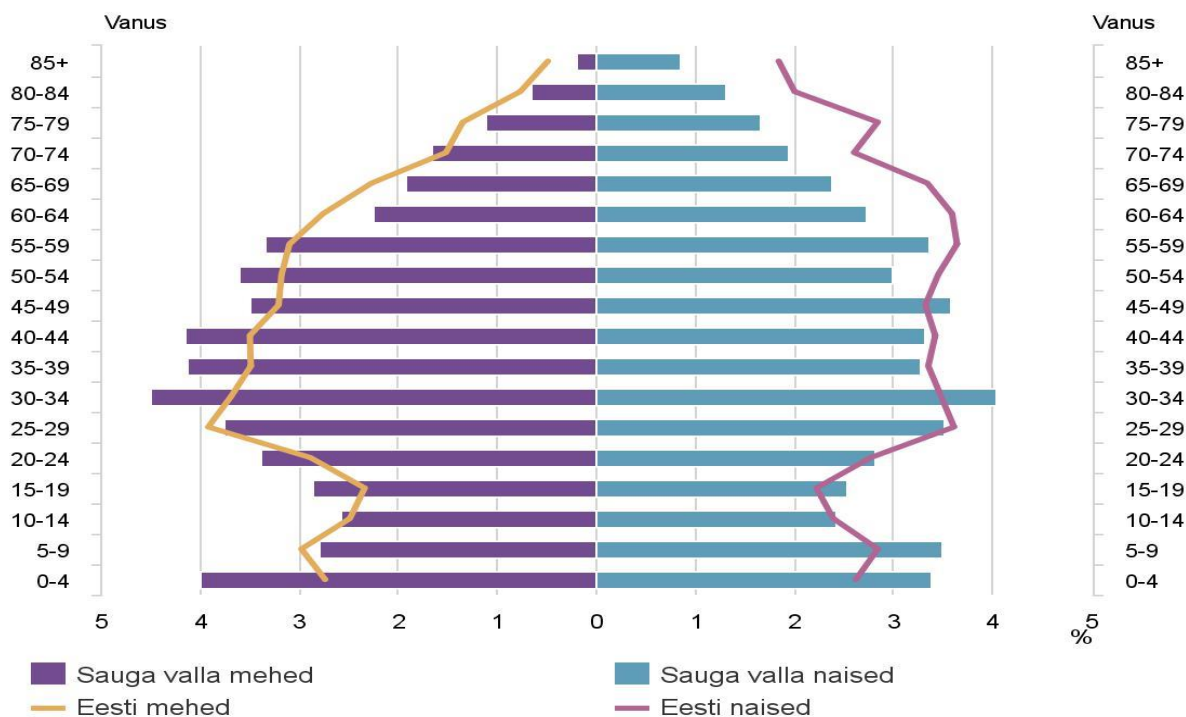
Tabel 2. Rahva arv 01.01.2016 seisuga Rahvastikuregistri andmetel.

Omavalitsus	Rahvaarv 01.01.2016 seisuga
Sauga vald	4 149
Tori vald	2 327
Sindi linn	3 947
Are vald	1 297

Täpsemat rahvastiku soolis-vanuselise struktuuri kajastavad Sauga, Tori ja Are valla ning Sindi linna rahvastikupüramiidid (Joonised 1 - 4 koostatud 01.01.2016.a Statistikaameti andmestiku põhjal)

Joonis 1.

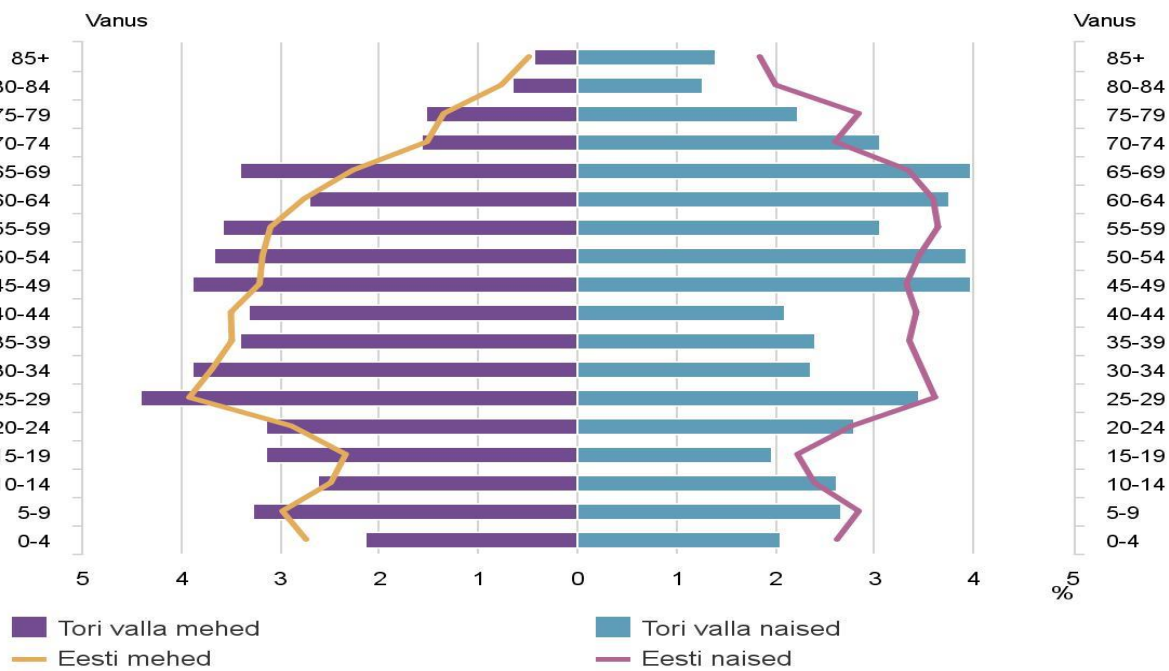
Sauga valla rahvastikupüramiid, 1. jaanuar 2016



Allikas: Statistikaamet

Joonis 2.

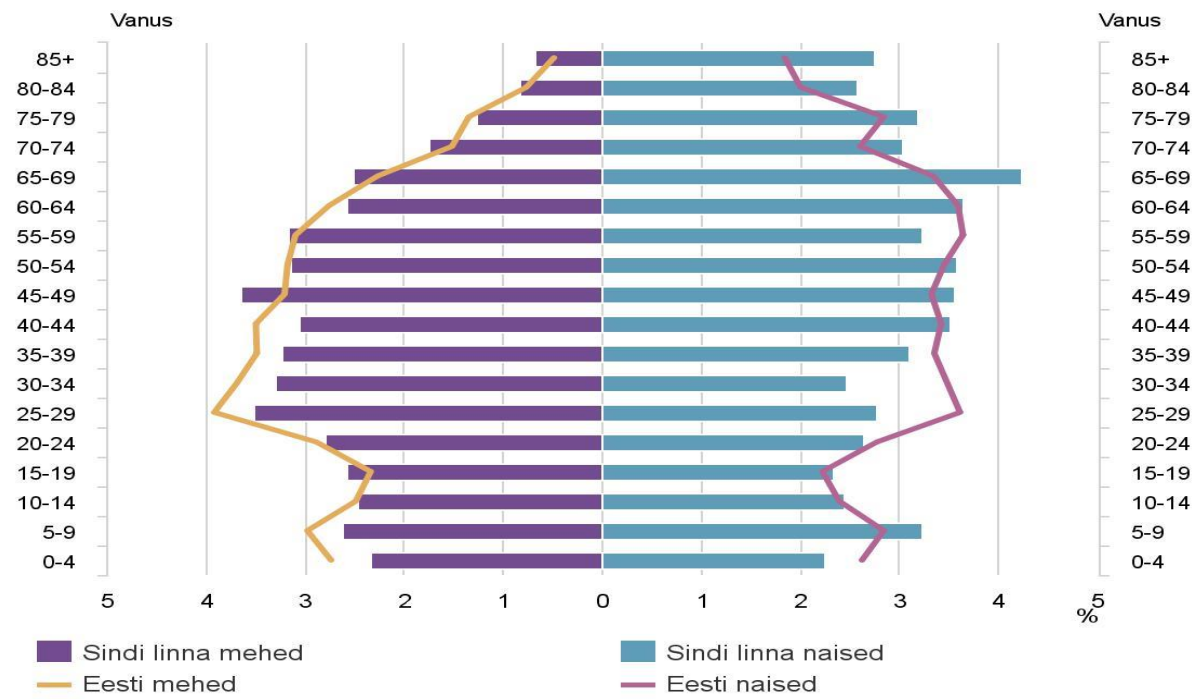
Tori valla rahvastikupüramiid, 1. jaanuar 2016



Allikas: Statistikaamet

Joonis 3.

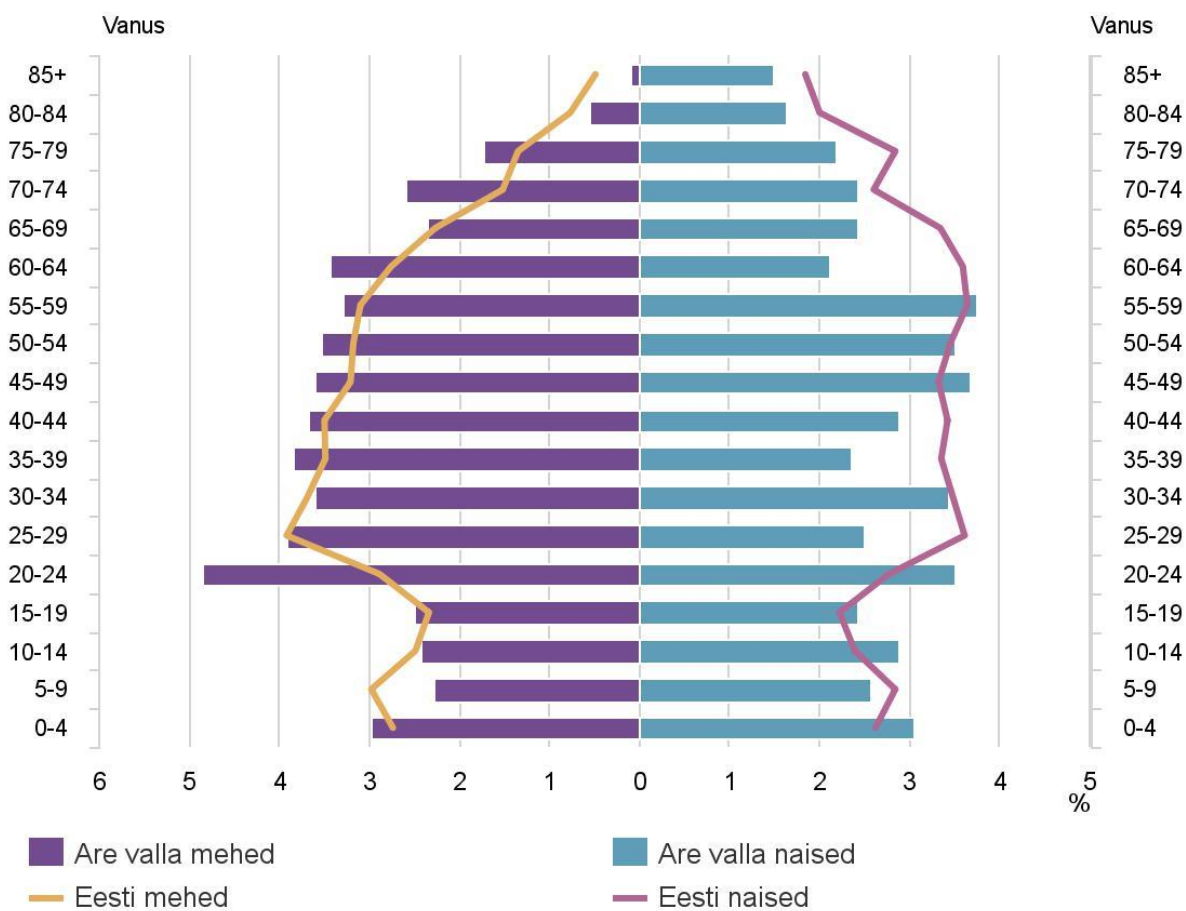
Sindi linna rahvastikupüramiid, 1. jaanuar 2016



Allikas: Statistikaamet

Joonis 4.

Are valla rahvastikupüramiid, 1. jaanuar 2016



Allikas: Statistikaamet